



Informace o pozemku

Parcelní číslo: [155](#) 

Obec: [Hradčany_\[513733\]](#) 

Katastrální území: [Hradčany na Moravě \[646695\]](#)

Číslo LV: [405](#)

Výměra [m²]: 795

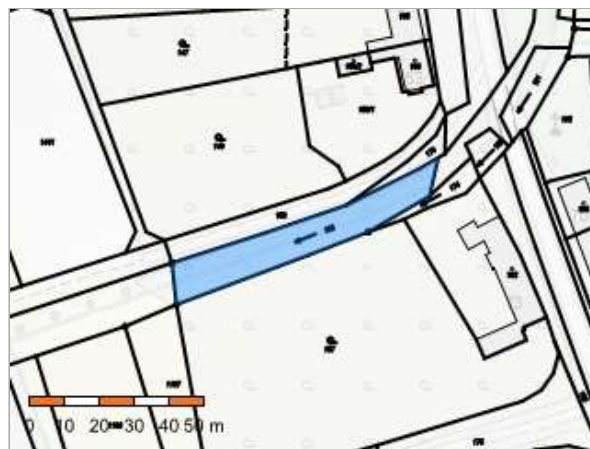
Typ parcely: Parcela katastru nemovitostí

Mapový list: [DKM](#)

Určení výměry: Graficky nebo v digitalizované mapě

Způsob využití: koryto vodního toku přirozené nebo upravené

Druh pozemku: vodní plocha



Vlastníci, jiní oprávnění

Vlastnické právo	Podíl
Česká republika	
Právo hospodařit s majetkem státu	Podíl
Povodí Moravy, s.p., Dřevařská 932/11, Veverí, 60200 Brno	

Způsob ochrany nemovitosti

Nejsou evidovány žádné způsoby ochrany.

Seznam BPEJ

Parcela nemá evidované BPEJ.

Omezení vlastnického práva

Nejsou evidována žádná omezení.


Jiné zápisy

Typ

Změna výměr obnovou operátu

Změna číslování parcel

 Řízení, v rámci kterých byl k nemovitosti zapsán cenový údaj (celkem 0)

Nemovitost je v územním obvodu, kde státní správu katastru nemovitostí ČR vykonává [Katastrální úřad pro Olomoucký kraj](#), [Katastrální pracoviště Přerov](#) 

Zobrazené údaje mají informativní charakter. Platnost dat k 11.03.2025 22:00.

